



Република Србија
Републички завод за статистику
Statistical Office of the Republic of Serbia

Подржано од стране ЕУ
Supported by the EU



ISBN 978-86-6161-032-5

Попис пољопривреде 2012. године у Републици Србији – први резултати
Census of Agriculture 2012 in the Republic of Serbia – First results



Београд/*Belgrade* 2013

Издавач: Републички завод за статистику, Београд, Милана Ракића 5
Published by: Statistical Office of the Republic of Serbia, Belgrade, 5 Milana Rakića St

За издавача: проф. др Драган Вукмировић, директор
For publishers: Prof. Dragan Vukmirovic, Ph.D, Director

Приликом коришћења података објављених у овој публикацији обавезно је навођење извора.
No data contained in this publication shall be released without quoting the source.

У складу са Законом о попису пољопривреде 2012. године („Службени гласник РС“, бр. 104/09 и 24/11) и у оквиру пројекта претприступних фондова Европске уније *IPA 2011 (Instrument Pre-accession Assistance)*, Републички завод за статистику је у периоду од 1. октобра до 15. децембра 2012. године спровео Попис пољопривреде. Ово је први самостални попис пољопривреде који је спроведен на територији Републике Србије у последњих 50 година. Примењена методологија у складу је са Светским програмом пописа пољопривреде 2010. (УН – ФАО) и методологијом Евростата за спровођење Истраживања о структури пољопривредних газдинстава и производним методама у пољопривреди.

У Попису пољопривреде 2012. анкетирано је 937.210 домаћинстава и 4.200 правних лица и пописано 631.122 пољопривредних газдинстава. За потребе пописивања ангажовано је 6.138 пописивача, 962 општинска и 294 републичка инструктора, 15 регионалних координатора, као и 795 чланова општинских пописних комисија.

У овој публикацији приказани су први резултати Пописа пољопривреде 2012, који се односе на број пољопривредних газдинстава, површину коришћеног пољопривредног земљишта, број стоке – по врстама, и на број властитих двоосовинских трактора.

Први резултати се објављују по областима на територији Републике Србије, у складу са Уредбом о номенклатури статистичких територијалних јединица („Службени гласник РС“, бр. 109/09 и 46/10), према локацији газдинства.

Попис пољопривреде није спроведен на територији АП Косово и Метохија.

Објављени први резултати подложни су променама током статистичке обраде података.

Коначни резултати Пописа пољопривреде, у складу са Законом о попису пољопривреде 2012. године, биће објављени до 31. децембра 2014. године.

У Београду, 2013. године

Директор



Проф. др Драган Вукмировић

Pursuant to the Law on the Census of Agriculture 2012 (Official gazette of RS, number 104/09 and 24/11) and within the EU project IPA 2011 (Instrument of Pre-accession Assistance), in the period from 1 October to 15 December 2012 the Statistical Office of the Republic of Serbia conducted the agricultural census. This is the first independent agricultural census carried out in the territory of the Republic of Serbia in the last fifty years. The applied methodology was fully in accordance with the World Programme for the Census of Agriculture 2010, (UN – FAO) and the Eurostat methodology for the conduct of Survey of farm structure and production methods in agriculture.

Within the Census of Agriculture, 937 210 households and 4 200 legal entities were interviewed and 631 122 agricultural holdings were enumerated. For enumeration purposes we engaged 6 138 enumerators, 962 municipal instructors and 294 republic instructors, 14 regional coordinators, as well as 795 members of municipal census commissions.

This publication presents the first results of the Census of Agriculture 2012 and they relate to the number of agricultural holdings, utilised agricultural area, the number of livestock by species and the number of two-axle tractors owned.

The first results are published by territorial distribution of the Republic of Serbia and pursuant to the Regulation on the National nomenclature of statistical territorial units (Official gazette of RS, number 109/09 and 46/10), and they relate to the location of holding.

The Census of Agriculture was not carried out in the territory of the AP Kosovo and Metohija.

The published first results are subject to changes during the course of statistical data processing.

The final results of the Census of Agriculture, in accordance with the Law on the Census of Agriculture 2012, will be published until 31 December 2014.



Belgrade, 2013

Professor Dragan Vukmirović, PhD, Director



Попис пољопривреде 2012. године у Републици Србији – први резултати
Census of Agriculture 2012 in the Republic of Serbia – First results

1 Пољопривредна газдинства <i>Agricultural holdings</i>	7
2 Коришћено пољопривредно земљиште <i>Utilised Agricultural Area</i>	10
3 Стока и пчеле <i>Livestock and bees</i>	12
4 Трактори <i>Tractors</i>	19
5 Општи подаци <i>General data</i>	21
Методолошка објашњења <i>Methodological explanations</i>	23

1 | ПОЉОПРИВРЕДНА ГАЗДИНСТВА AGRICULTURAL HOLDINGS

ПРОСЕЧНО ПОРОДИЧНО
ГАЗДИНСТВО У РЕПУБЛИЦИ
СРБИЈИ КОРИСТИ 4,5 ha
ПОЉОПРИВРЕДНОГ ЗЕМЉИШТА,
ПОСЕДУЈЕ ЈЕДАН
ДВОСОВИНСКИ ТРАКТОР И
ГАЈИ: ЈЕДНО ГРЛО ГОВЕДА,
ЧЕТИРИ СВИЊЕ, ТРИ ОВЦЕ, 26
ГРЛА ЖИВИНЕ И ЈЕДНО
ПЧЕЛИЊЕ ДРУШТВО.

*AN AVERAGE FAMILY HOLDING OF
THE REPUBLIC OF SERBIA
UTILISES 4.5 ha OF
AGRICULTURAL AREA, OWNS ONE
TWO-AXLE TRACTOR AND RAISES
ONE HEAD OF CATTLE, FOUR
HEADS OF PIG, THREE HEADS OF
SHEEP, 26 HEADS OF POULTRY
AND ONE COLONY OF BEES.*



Према првим резултатима Пописа пољопривреде 2012, у Републици Србији има 631.122 пољопривредна газдинства, и то:

- 2.567 газдинстава правних лица и предузетника, и
- 628.555 породичних пољопривредних газдинстава.

Укупна површина коришћеног пољопривредног земљишта на територији Републике Србије износи 3.355.859 ha, док је укупан број говеда 908.990, свиња 3.403.288, оваца 1.729.278, коза 235.576, живине 26.627.308 и пчелињих друштава 673.651.

Пољопривредна газдинства на територији Републике Србије поседују 408.734 двоосовинска трактора.

According to the first results of the Census of Agriculture 2012, there are 631 122 agricultural holdings in the Republic of Serbia:

- *2 567 holdings of legal entities and unincorporated enterprises, and*
- *628 555 family agricultural holdings.*

The Republic of Serbia has the total utilised agricultural area of 3 355 859 ha in its territory, while the total number of cattle amounts to 908 990, pigs – 3 403 288, sheep – 1 729 278, goats – 235 576, poultry – 2 662 7308 and colonies of bees – 673 651.

Agricultural holdings in the territory of the Republic of Serbia have 408 734 two-axle tractors in their ownership.

ПОРОДИЧНА ПОЉОПРИВРЕДНА ГАЗДИНСТВА ЧИНЕ 99,6% ОД УКУПНОГ БРОЈА ПОЉОПРИВРЕДНИХ ГАЗДИНСТАВА У РЕПУБЛИЦИ СРБИЈИ.

ПЕТ ОБЛАСТИ У КОЈИМА СЕ НАЛАЗИ НАЈВЕЋИ БРОЈ ПОЉОПРИВРЕДНИХ ГАЗДИНСТАВА, ПРЕМА ЛОКАЦИЈИ ГАЗДИНСТВА, ЈЕСУ:

1. ЗЛАТИБОРСКА
2. МАЧВАНСКА
3. РАСИНСКА
4. БЕОГРАДСКА
5. ЈУЖНОБАЧКА

FAMILY AGRICULTURAL HOLDINGS MAKE 99.6% OF THE TOTAL NUMBER OF AGRICULTURAL HOLDINGS IN THE REPUBLIC OF SERBIA.


THE FIVE AREAS WITH THE LARGEST NUMBER OF AGRICULTURAL HOLDINGS, BY LOCATION, ARE THE FOLLOWING:

1. ZLATIBORSKA OBLAST
2. MAČVANSKA OBLAST
3. RASINSKA OBLAST
4. BEOGRADSKA OBLAST
5. JUŽNOBAČKA OBLAST

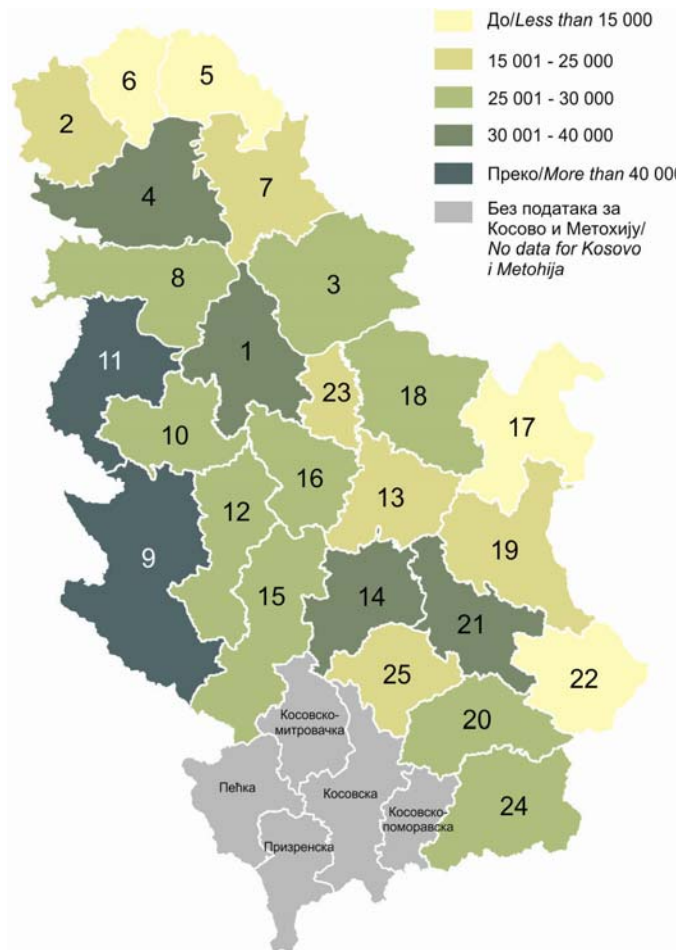
Пољопривредна газдинства по регионима
Agricultural holdings by regions

Број / Number

	Укупно Total	Породична газдинства Family holdings	Газдинства правних лица и предузетника Holdings of legal entitles and unincorporated enterprises	
РЕПУБЛИКА СРБИЈА	631 122	628 555	2 567	REPUBLIC OF SERBIA
СРБИЈА – СЕВЕР	180 795	179 394	1 401	SRBIJA – SEVER
Београдски регион	33 207	33 104	103	Beogradski region
Регион Војводине	147 588	146 290	1 298	Region Vojvodine
СРБИЈА – ЈУГ	450 327	449 161	1 166	SRBIJA – JUG
Регион Шумадије и Западне Србије	262 531	261 726	805	Region Šumadije i Zapadne Srbije
Регион Јужне и Источне Србије	187 796	187 435	361	Region Južne i Istočne Srbije
Регион Косово и Метохија	Region Kosovo i Metohija



Број пољопривредних газдинстава по областима
Number of agricultural holdings by areas



1	Београдска област (Град Београд)	33 207	Beogradaska oblast (Grad Beograd)	1
2	Западнобачка област	18 332	Zapadnobačka oblast	2
3	Јужнобанатска област	25 618	Južnobačanska oblast	3
4	Јужнобачка област	31 867	Južnobačka oblast	4
5	Севернобанатска област	14 346	Severnobačanska oblast	5
6	Севернобачка област	11 361	Severnobačka oblast	6
7	Средњобанатска област	16 755	Srednjobačanska oblast	7
8	Сремска област	29 309	Sremska oblast	8
9	Златиборска област	46 893	Zlatiborska oblast	9
10	Колубарска област	27 592	Kolubarska oblast	10
11	Мачванска област	44 663	Mačvanska oblast	11
12	Моравичка област	29 346	Moravička oblast	12
13	Поморавска област	24 931	Pomoravska oblast	13
14	Расинска област	34 161	Rasinska oblast	14
15	Рашка област	28 036	Raška oblast	15
16	Шумадијска област	26 909	Šumadijska oblast	16
17	Борска област	12 572	Borska oblast	17
18	Браничевска област	26 691	Braničevska oblast	18
19	Зајечарска област	16 675	Zaječarska oblast	19
20	Јабланичка област	27 906	Jablanička oblast	20
21	Нишавска област	31 257	Nišavska oblast	21
22	Пиротска област	11 850	Pirotska oblast	22
23	Подунавска област	19 108	Podunavska oblast	23
24	Пчињска област	25 186	Pčinjska oblast	24
25	Топличка област	16 551	Toplička oblast	25

2 | КОРИШЋЕНО ПОЉОПРИВРЕДНО ЗЕМЉИШТЕ UTILISED AGRICULTURAL AREA

НАЈВЕЋУ ПОВРШИНУ
ПОЉОПРИВРЕДНОГ ЗЕМЉИШТА
КОРИСТЕ ПОЉОПРИВРЕДНА
ГАЗДИНСТВА НА ТЕРИТОРИЈИ
РЕГИОНА ВОЈВОДИНЕ, ОДНОСНО
ЈУЖНОБАНАТСКЕ ОБЛАСТИ.

THE AGRICULTURAL
HOLDINGS IN THE
TERRITORY OF REGION
VOJVODINE, I.E. JUŽNOBANATSKA
OBLAST UTILISE THE LARGEST
AGRICULTURAL AREA.



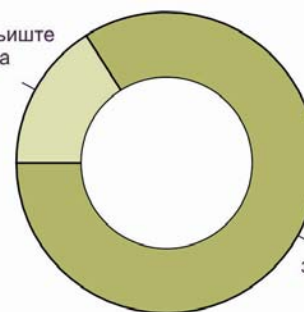
Коришћено пољопривредно земљиште по регионима UAA by regions

ha

	Укупно <i>Total</i>	Породичних газдинства <i>Family holdings</i>	Газдинстава правних лица и предузетника <i>Holdings of legal entitles and unincorporated enterprises</i>	
РЕПУБЛИКА СРБИЈА	3 355 859	2 816 424	539 435	REPUBLIC OF SERBIA
СРБИЈА – СЕВЕР	1 732 182	1 277 118	455 064	SRBIJA – SEVER
Београдски регион	134 117	102 976	31 141	Beogradski region
Регион Војводине	1 598 065	1 174 142	423 923	Region Vojvodine
СРБИЈА – ЈУГ	1 623 678	1 539 306	84 372	SRBIJA – JUG
Регион Шумадије и Западне Србије	975 672	941 359	34 313	Region Šumadije i Zapadne Srbije
Регион Јужне и Источне Србије	648 006	597 948	50 058	Region Južne i Istočne Srbije
Регион Косово и Метохија	Region Kosovo i Metohija

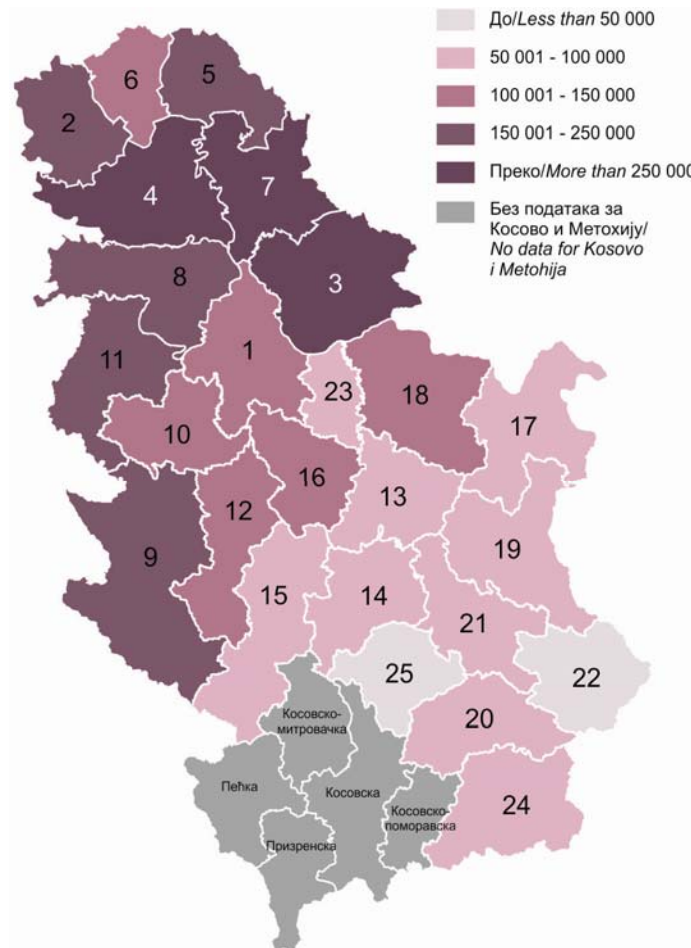
Структура коришћења пољопривредног земљишта према статусу газдинства, Република Србија
Structure of agricultural area use by holding status, Republic of Serbia

Коришћено пољопривредно земљиште
правних лица и предузетника
UAA legal entities and
unincorporated
enterprises
16%



Коришћено пољопривредно
земљиште породичних газдинстава
UAA of family households
84%

Коришћено пољопривредно земљиште по областима (ха)
UAA by areas (ha)



1	Београдска област (Град Београд)	134 117	<i>Beogradska oblast (Grad Beograd)</i>	1
2	Западнобачка област	185 374	<i>Zapadnobačka oblast</i>	2
3	Јужнобанатска област	315 247	<i>Južnobańska oblast</i>	3
4	Јужнобачка област	287 997	<i>Južnobačka oblast</i>	4
5	Севернобанатска област	179 871	<i>Severnobańska oblast</i>	5
6	Севернобачка област	138 802	<i>Severnobačka oblast</i>	6
7	Средњобанатска област	261 595	<i>Srednjobańska oblast</i>	7
8	Сремска област	229 180	<i>Sremska oblast</i>	8
9	Златиборска област	210 921	<i>Zlatiborska oblast</i>	9
10	Колубарска област	124 494	<i>Kolubarska oblast</i>	10
11	Мачванска област	160 361	<i>Mačvanska oblast</i>	11
12	Моравичка област	102 470	<i>Moravička oblast</i>	12
13	Поморавска област	88 654	<i>Pomoravska oblast</i>	13
14	Расинска област	87 164	<i>Rasinska oblast</i>	14
15	Рашка област	90 747	<i>Raška oblast</i>	15
16	Шумадијска област	110 862	<i>Šumadijska oblast</i>	16
17	Борска област	71 871	<i>Borska oblast</i>	17
18	Браничевска област	132 392	<i>Braničevska oblast</i>	18
19	Зајечарска област	76 815	<i>Zaječarska oblast</i>	19
20	Јабланичка област	65 187	<i>Jablanička oblast</i>	20
21	Нишавска област	80 682	<i>Nišavska oblast</i>	21
22	Пиротска област	44 376	<i>Pirotska oblast</i>	22
23	Подунавска област	71 990	<i>Podunavska oblast</i>	23
24	Пчињска област	56 111	<i>Pčinjska oblast</i>	24
25	Топличка област	48 583	<i>Toplička oblast</i>	25

3 | СТОКА И ПЧЕЛЕ LIVESTOCK AND BEES

У УКУПНОМ БРОЈУ ГОВЕДА НА ТЕРИТОРИЈИ РЕПУБЛИКЕ СРБИЈЕ ПОРОДИЧНА ГАЗДИНСТВА УЧЕСТВУЈУ СА 91,7%.

РЕГИОН ШУМАДИЈЕ И ЗАПАДНЕ СРБИЈЕ ПРЕДЊАЧИ ПО БРОЈУ ГОВЕДА У РЕПУБЛИЦИ СРБИЈИ.

FAMILY HOLDINGS PARTICIPATE WITH 91.7% IN THE TOTAL NUMBER OF CATTLE IN THE TERRITORY OF THE REPUBLIC OF SERBIA.

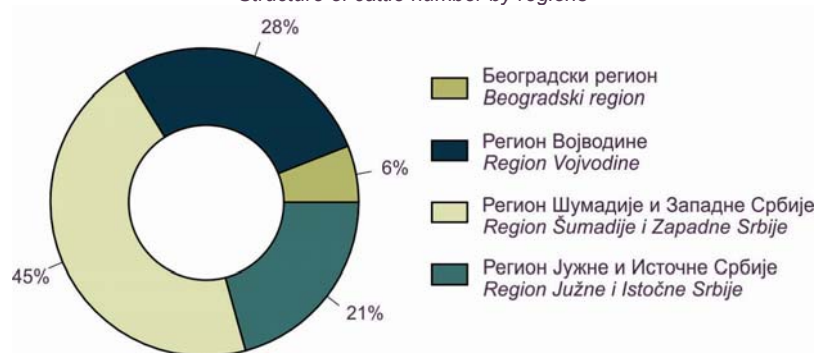
REGION ŠUMADIJE I ZAPADNE SRBIJE HOLDS THE FIRST PLACE BY THE NUMBER OF CATTLE IN THE REPUBLIC OF SERBIA.



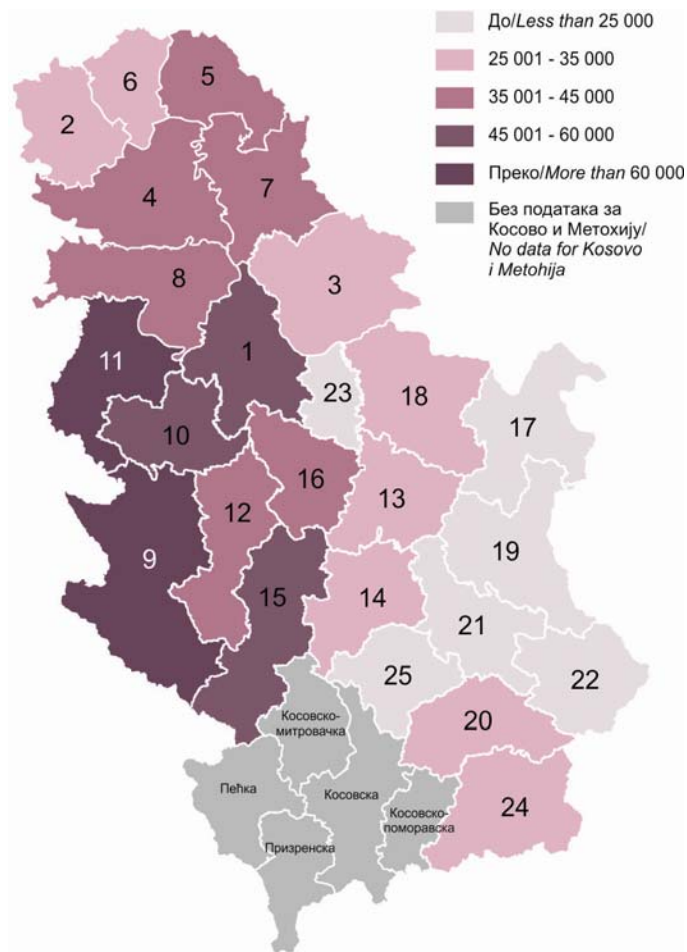
Број говеда по регионима
Number of cattle by regions

	Говеда / Cattle		
	укупно Total	од тога: на породичним газдинствима Of which: in family holdings	
РЕПУБЛИКА СРБИЈА	908 990	833 218	REPUBLIC OF SERBIA
СРБИЈА – СЕВЕР	305 464	245 926	SRBIJA – SEVER
Београдски регион	53 210	29 262	Beogradski region
Регион Војводине	252 254	216 664	Region Vojvodine
СРБИЈА – ЈУГ	603 526	587 292	SRBIJA – JUG
Регион Шумадије и Западне Србије	414 359	403 304	Region Šumadije i Zapadne Srbije
Регион Јужне и Источне Србије	189 167	183 988	Region Južne i Istočne Srbije
Регион Косово и Метохија	Region Kosovo i Metohija

Структура броја говеда по регионима
Structure of cattle number by regions



Број говеда по областима
Number of cattle by areas



1	Београдска област (Град Београд)	53 210	<i>Beogradska oblast (Grad Beograd)</i>	1
2	Западнобачка област	29 832	<i>Zapadnobačka oblast</i>	2
3	Јужнобанатска област	27 018	<i>Južnobačanska oblast</i>	3
4	Јужнобачка област	47 573	<i>Južnobačka oblast</i>	4
5	Севернобанатска област	38 129	<i>Severnobačanska oblast</i>	5
6	Севернобачка област	34 218	<i>Severnobačka oblast</i>	6
7	Средњобанатска област	38 878	<i>Srednjobanatska oblast</i>	7
8	Сремска област	36 606	<i>Sremska oblast</i>	8
9	Златиборска област	78 476	<i>Zlatiborska oblast</i>	9
10	Колубарска област	59 412	<i>Kolubarska oblast</i>	10
11	Мачванска област	80 495	<i>Mačvanska oblast</i>	11
12	Моравичка област	37 946	<i>Moravička oblast</i>	12
13	Поморавска област	27 360	<i>Pomoravska oblast</i>	13
14	Расинска област	34 040	<i>Rasinska oblast</i>	14
15	Рашка област	54 094	<i>Raška oblast</i>	15
16	Шумадијска област	42 536	<i>Šumadijska oblast</i>	16
17	Борска област	14 705	<i>Borska oblast</i>	17
18	Браничевска област	32 627	<i>Braničevska oblast</i>	18
19	Зајечарска област	21 056	<i>Zaječarska oblast</i>	19
20	Јабланичка област	26 180	<i>Jablanička oblast</i>	20
21	Нишавска област	24 913	<i>Nišavska oblast</i>	21
22	Пиротска област	10 653	<i>Pirotska oblast</i>	22
23	Подунавска област	19 689	<i>Podunavska oblast</i>	23
24	Пчињска област	25 809	<i>Pčinjska oblast</i>	24
25	Топличка област	13 535	<i>Toplička oblast</i>	25

У УКУПНОМ БРОЈУ СВИЊА У РЕПУБЛИЦИ СРБИЈИ, СРБИЈА – ЈУГ УЧЕСТВУЈЕ СА 53%.

НАЈВИШЕ СВИЊА ИМА У РЕГИОНУ ВОЈВОДИНЕ, ДОК ЈЕ ОБЛАСТ ГДЕ СЕ НАЈВИШЕ ГАЈЕ СВИЊЕ МАЧВАНСКА.

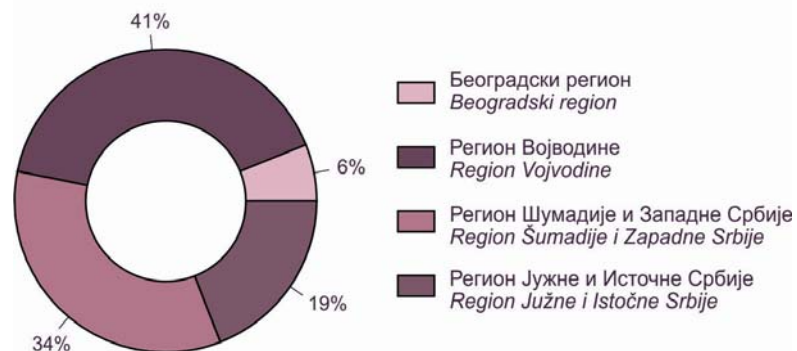
SRBIJA – JUG PARTICIPATES WITH 53% IN THE TOTAL NUMBER OF PIGS IN THE REPUBLIC OF SERBIA.

REGION VOJVODINE FEATURES THE LARGEST NUMBER OF PIGS, WHILE AMONG AREAS, PIGS ARE THE MOST WIDELY RAISED IN MAČVANSKA OBLAST.

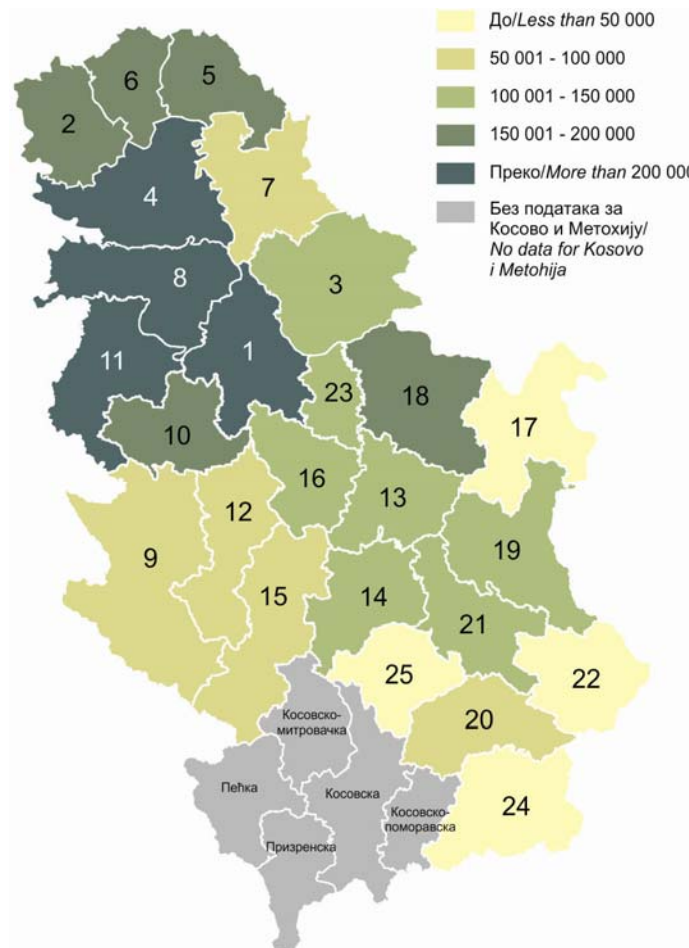
Број свиња по регионима
Number of pigs by regions

	Свиње / Pigs		
	укупно Total	од тога: на породичним газдинствима Of which: in family holdings	
РЕПУБЛИКА СРБИЈА	3 403 288	2 724 167	REPUBLIC OF SERBIA
СРБИЈА – СЕВЕР	1 598 393	1 020 916	SRBIJA – SEVER
Београдски регион	202 328	143 452	Beogradski region
Регион Војводине	1 396 065	877 464	Region Vojvodine
СРБИЈА – ЈУГ	1 804 895	1 703 251	SRBIJA – JUG
Регион Шумадије и Западне Србије	1 151 105	1 130 741	Region Šumadije i Zapadne Srbije
Регион Јужне и Источне Србије	653 790	572 510	Region Južne i Istočne Srbije
Регион Косово и Метохија	Region Kosovo i Metohija

Структура броја свиња по регионима
Structure of number of pigs by regions



Број свиња по областима
Number of pigs by areas



1	Београдска област (Град Београд)	202 328	Beogradska oblast (Grad Beograd)	1
2	Западнобачка област	156 413	Zapadnobačka oblast	2
3	Јужнобанатска област	133 691	Južnobačanska oblast	3
4	Јужнобачка област	332 448	Južnobačka oblast	4
5	Севернобанатска област	163 095	Severnobačanska oblast	5
6	Севернобачка област	197 349	Severnobačka oblast	6
7	Средњобанатска област	85 729	Srednjobačanska oblast	7
8	Сремска област	327 340	Sremska oblast	8
9	Златиборска област	65 850	Zlatiborska oblast	9
10	Колубарска област	161 024	Kolubarska oblast	10
11	Мачванска област	400 465	Mačvanska oblast	11
12	Моравичка област	81 552	Moravička oblast	12
13	Поморавска област	115 965	Pomoravska oblast	13
14	Расинска област	132 317	Rasinska oblast	14
15	Рашка област	70 854	Raška oblast	15
16	Шумадијска област	123 078	Šumadijska oblast	16
17	Борска област	34 519	Borska oblast	17
18	Браничевска област	183 744	Braničevska oblast	18
19	Зајечарска област	67 666	Zaječarska oblast	19
20	Јабланичка област	62 202	Jablanička oblast	20
21	Нишавска област	92 506	Nišavska oblast	21
22	Пиротска област	18 050	Pirotska oblast	22
23	Подунавска област	112 496	Podunavska oblast	23
24	Пчињска област	36 199	Pčinjska oblast	24
25	Топличка област	46 408	Toplička oblast	25

НАЈВЕЋИ БРОЈ ОВАЦА И ПЧЕЛИЊИХ ДРУШТАВА НАЛАЗИ СЕ НА ТЕРИТОРИЈИ РЕГИОНА ШУМАДИЈЕ И ЗАПАДНЕ СРБИЈЕ.

КОЗА ИМА НАЈВИШЕ У РЕГИОНУ ЈУЖНЕ И ИСТОЧНЕ СРБИЈЕ, А ЖИВИНА СЕ НАЈВИШЕ ГАЈИ У РЕГИОНУ ВОЈВОДИНЕ.

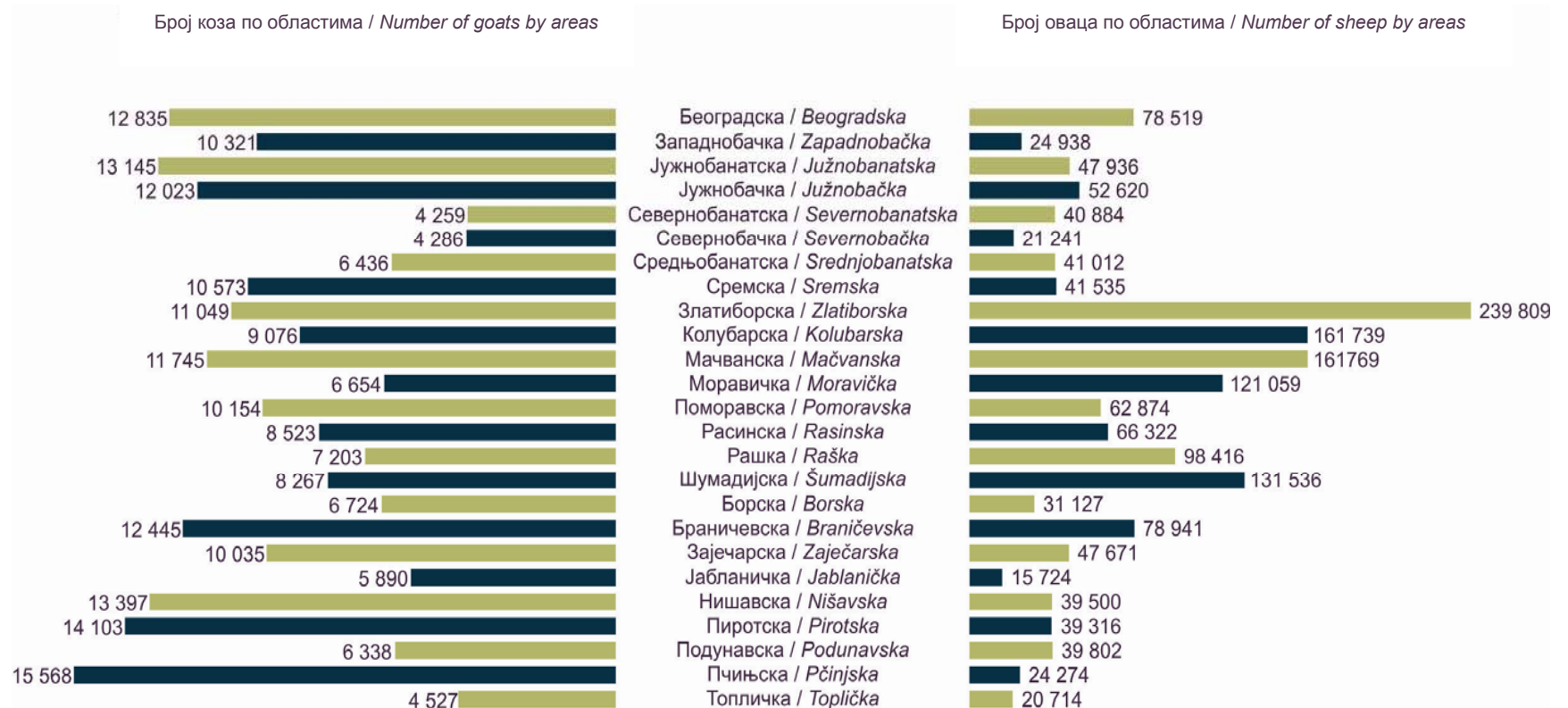
THE LARGEST NUMBER OF SHEEP AND COLONIES OF BEES ARE FOUND FOR REGION ŠUMADIJE I ZAPADNE SRBIJE.

REGION JUŽNE I ISTOČNE SRBIJE HAS THE TOP FIGURES FOR GOATS, WHILE POULTRY IS THE MOST WIDELY RAISED IN REGION VOJVODINE.

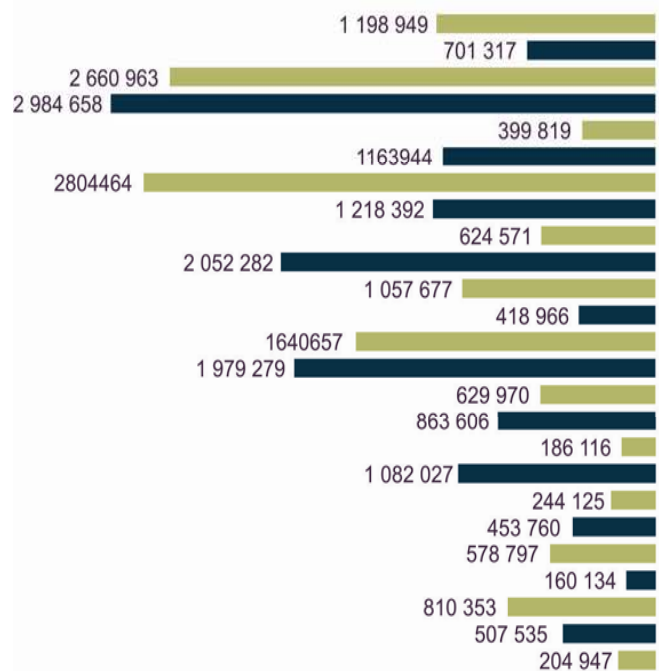
Овце, козе, живина и пчелиња друштва по регионима
Sheep, goats, poultry and bee colonies, by regions

Број / Number

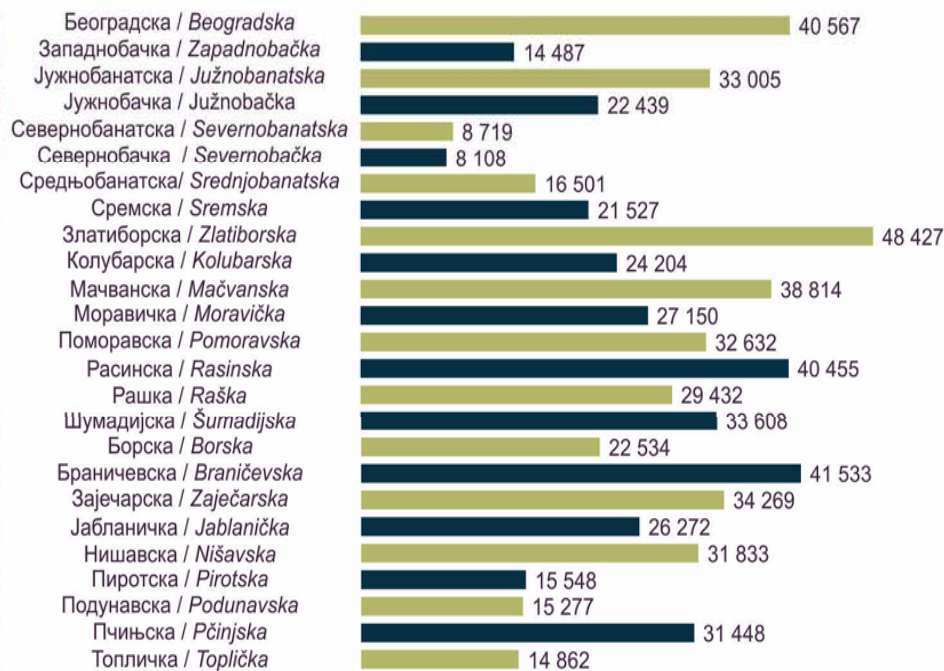
	Ovce <i>Sheep</i>	Koze <i>Goats</i>	Живина <i>Poultry</i>	Пчелиња друштва <i>Bee colonies</i>	
	Укупно / <i>Total</i>				
РЕПУБЛИКА СРБИЈА	1 729 278	235 576	26 627 308	673 651	REPUBLIC OF SERBIA
СРБИЈА – СЕВЕР	348 685	73 878	13 132 506	165 353	SRBIJA – SEVER
Београдски регион	78 519	12 835	1 198 949	40 567	Beogradski region
Регион Војводине	270 166	61 043	11 933 557	124 786	Region Vojvodine
СРБИЈА – ЈУГ	1 380 593	161 698	13 494 802	508 298	SRBIJA – JUG
Регион Шумадије и Западне Србије	1 043 524	72 671	9 267 008	274 722	Region Šumadije i Zapadne Srbije
Регион Јужне и Источне Србије	337 069	89 027	4 227 794	233 576	Region Južne i Istočne Srbije
Регион Косово и Метохија	Region Kosovo i Metohija
	Од тога: на породичним газдинствима <i>Of which: in family holdings</i>				
РЕПУБЛИКА СРБИЈА	1 712 036	233 156	16 651 330	662 556	REPUBLIC OF SERBIA
СРБИЈА – СЕВЕР	338 775	72 665	6 339 088	160 297	SRBIJA – SEVER
Београдски регион	76 197	12 764	908 155	40 033	Beogradski region
Регион Војводине	262 578	59 901	5 430 933	120 264	Region Vojvodine
СРБИЈА – ЈУГ	1 373 261	160 491	10 312 242	502 259	SRBIJA – JUG
Регион Шумадије и Западне Србије	1 039 189	72 359	6 786 828	271 221	Region Šumadije i Zapadne Srbije
Регион Јужне и Источне Србије	334 072	88 132	3 525 414	231 038	Region Južne i Istočne Srbije
Регион Косово и Метохија	Region Kosovo i Metohija



Број живине по областима / Number of poultry by areas



Број пчелињих друштава по областима / Number of bee colonies by areas



4 | ТРАКТОРИ TRACTORS

БРОЈ ТРАКТОРА НА 100 ha КОРИШЋЕНОГ ПОЉОПРИВРЕДНОГ ЗЕМЉИШТА НАЈВЕЋИ ЈЕ У РЕГИОНУ ЈУЖНЕ И ИСТОЧНЕ СРБИЈЕ.

REGION JUŽNE I ISTOČNE SRBIJE FEATURES THE LARGEST NUMBER OF TRACTORS PER 100 ha OF UTILISED AGRICULTURAL AREA.

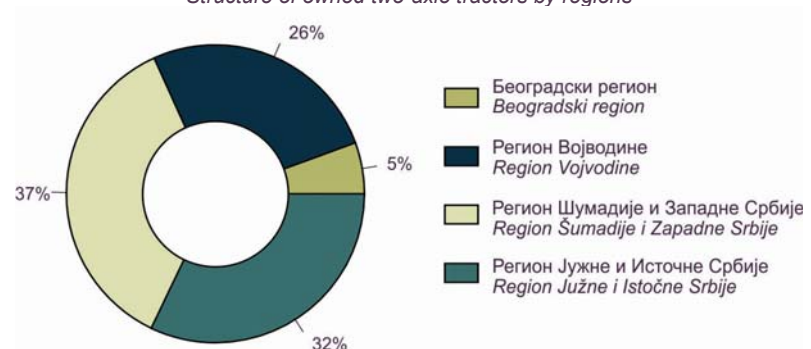


Власти двоосовински трактори Owned two-axle tractors

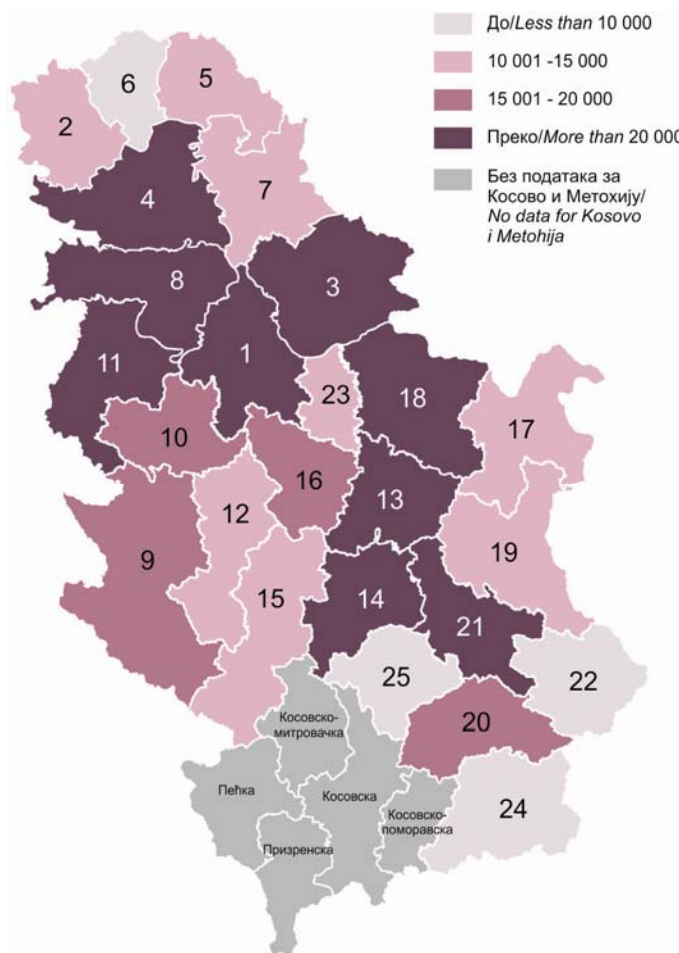
Број / Number

	Трактори / Tractors			
	укупно Total	од тога: на породичним газдинствима Of which: in family holdings	на 100 ha коришћеног пољопривредног земљишта Per 100 ha of UAA	
РЕПУБЛИКА СРБИЈА	408 734	402 728	12	REPUBLIC OF SERBIA
СРБИЈА – СЕВЕР	129 404	124 369	7	SRBIJA – SEVER
Београдски регион	22 423	21 884	17	Beogradski region
Регион Војводине	106 981	102 485	7	Region Vojvodine
СРБИЈА – ЈУГ	279 330	278 359	17	SRBIJA – JUG
Регион Шумадије и Западне Србије	148 680	148 150	15	Region Šumadije i Zapadne Srbije
Регион Јужне и Источне Србије	130 650	130 209	20	Region Južne i Istočne Srbije
Регион Косово и Метохија	Region Kosovo i Metohija

Структура властитих двоосовинских трактора по регионима
Structure of owned two-axle tractors by regions



Број трактора по областима
Number of tractors by areas



1	Београдска област (Град Београд)	22 423	Beogradska oblast (Grad Beograd)	1
2	Западнобачка област	11 170	Zapadnobačka oblast	2
3	Јужнобанатска област	20 614	Južnobańska oblast	3
4	Јужнобачка област	21 839	Južnobačka oblast	4
5	Севернобанатска област	10 890	Severnobańska oblast	5
6	Севернобачка област	8 223	Severnobačka oblast	6
7	Средњобанатска област	13 423	Srednjobańska oblast	7
8	Сремска област	20 822	Sremska oblast	8
9	Златиборска област	16 034	Zlatiborska oblast	9
10	Колубарска област	17 372	Kolubarska oblast	10
11	Мачванска област	23 899	Mačvanska oblast	11
12	Моравичка област	13 766	Moravička oblast	12
13	Поморавска област	21 383	Pomoravska oblast	13
14	Расинска област	24 386	Rasinska oblast	14
15	Рашка област	12 708	Raška oblast	15
16	Шумадијска област	19 132	Šumadijska oblast	16
17	Борска област	11 591	Borska oblast	17
18	Браничевска област	26 684	Braničevska oblast	18
19	Зајечарска област	13 410	Zaječarska oblast	19
20	Јабланичка област	18 728	Jablanička oblast	20
21	Нишавска област	21 538	Nišavska oblast	21
22	Пиротска област	5 220	Pirotska oblast	22
23	Подунавска област	13 724	Podunavska oblast	23
24	Пчињска област	9 972	Pčinjska oblast	24
25	Топличка област	9 783	Toplička oblast	25

5 | ОПШТИ ПОДАЦИ GENERAL DATA

У РЕПУБЛИЦИ СРБИЈИ
НАЈВИШЕ ЈЕ ПОРОДИЧНИХ
ГАЗДИНСТАВА КОЈА КОРИСТЕ
ДО 2 ha ПОЉОПРИВРЕДНОГ
ЗЕМЉИШТА.

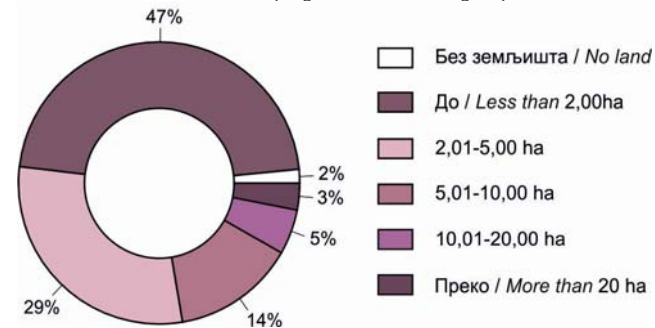
*FAMILY HOLDINGS OF THE
REPUBLIC OF SERBIA
PREDOMINANTLY UTILISE UP
TO 2 ha OF AGRICULTURAL
LAND.*



Подаци о породичним пољопривредним газдинствима према површини коришћеног пољопривредног земљишта
Family holdings in the Republic of Serbia by UAA

	Без земљишта No land	До 2 ha	2,01–5,00	5,01–10,00	10,01–20,00	20,01–50,00	50,01–100,00	Преко 100 ha Over 100 ha	
РЕПУБЛИКА СРБИЈА									REPUBLIC OF SERBIA
Пољопривредна газдинства, број	9 486	293 667	184 637	89 749	32 486	12 922	4 243	1 365	<i>Agricultural holdings, number</i>
Коришћено пољопривредно земљиште, ha	-	264 451	593 749	615 799	434 322	383 305	300 036	224 762	<i>Total UAA, ha</i>
Говеда, број	4 406	72 582	184 830	233 053	180 203	106 923	31 171	20 050	<i>Cattle, number</i>
Свиње, број	41 820	571 257	750 520	659 074	372 607	214 680	75 858	38 351	<i>Pigs, number</i>
Овце, број	13 925	292 889	523 982	484 350	246 736	107 379	26 487	16 288	<i>Sheep, number</i>
Козе, број	5 391	98 351	67 660	36 102	15 251	6 977	2 680	744	<i>Goats, number</i>
Живина, број	937 536	5 375 421	4 340 016	3 037 025	1 482 297	730 423	704 149	44 463	<i>Poultry, number</i>
Пчелиња друштва, број	67 508	306 699	145 550	91 157	37 749	10 296	3 191	406	<i>Bee colonies, number</i>
Власти двоосовински трактори, број	1 016	88 815	131 690	93 889	47 251	26 120	9 885	4 062	<i>Owned two-axle tractors, number</i>

Структура породичних пољопривредних газдинстава према површини коришћеног пољопривредног земљишта
Structure of family agricultural holdings by UAA





Просечни подаци о фондовима породичних пољопривредних газдинстава, по областима
Average data on family agricultural holdings' assets, by areas

	Коришћено пољо-привредно земљиште, ha <i>Uaa, ha</i>	Говеда, број <i>Cattle, number</i>	Свиње, број <i>Pigs, number</i>	Овце, број <i>Sheep, number</i>	Козе, број <i>Goats, number</i>	Живина, број <i>Poultry, number</i>	Пчелиња друштва, број <i>Bee colonies, number</i>	Трактори, број <i>Tractors, number</i>	
РЕПУБЛИКА СРБИЈА	4,5	1,3	4,3	2,7	0,4	26,5	1,1	0,6	REPUBLIC OF SERBIA
Београдска област (Град Београд)	3,1	0,9	4,3	2,3	0,4	27,4	1,2	0,7	<i>Beogradska oblast (Grad Beograd)</i>
Западнобачка област	7,0	1,4	6,3	1,3	0,6	29,8	0,8	0,6	<i>Zapadnobačka oblast</i>
Јужнобанатска област	9,5	0,8	3,7	1,9	0,5	36,2	1,2	0,8	<i>Južnobańska oblast</i>
Јужнобачка област	6,9	1,1	4,5	1,6	0,4	48,9	0,7	0,7	<i>Južnobačka oblast</i>
Севернобанатска област	8,9	2,5	5,2	2,6	0,3	22,9	0,6	0,7	<i>Severnobańska oblast</i>
Севернобачка област	9,4	2,7	8,2	1,8	0,4	40,1	0,7	0,7	<i>Severnobačka oblast</i>
Средњобанатска област	10,0	2,2	4,5	2,4	0,4	47,5	1,0	0,8	<i>Srednjošanańska oblast</i>
Сремска област	6,5	1,2	9,9	1,4	0,3	29,6	0,7	0,7	<i>Sremska oblast</i>
Златиборска област	4,0	1,7	1,4	5,1	0,2	10,9	1,0	0,3	<i>Zlatiborska oblast</i>
Колубарска област	4,4	2,0	5,9	5,9	0,3	49,1	0,9	0,6	<i>Kolubarska oblast</i>
Мачванска област	3,6	1,8	8,9	3,6	0,3	22,2	0,9	0,5	<i>Mačvanska oblast</i>
Моравичка област	3,4	1,3	2,8	4,1	0,2	11,0	0,9	0,5	<i>Moravička oblast</i>
Поморавска област	3,5	1,0	4,6	2,5	0,4	42,4	1,3	0,9	<i>Pomoravska oblast</i>
Расинска област	2,5	1,0	3,8	1,9	0,2	39,6	1,2	0,7	<i>Rasinska oblast</i>
Рашка област	3,2	1,9	2,3	3,5	0,3	16,3	1,0	0,5	<i>Raška oblast</i>
Шумадијска област	4,1	1,6	4,4	4,9	0,3	28,3	1,2	0,7	<i>Šumadijska oblast</i>
Борска област	5,3	1,1	2,7	2,5	0,5	14,8	1,8	0,9	<i>Borska oblast</i>
Браничевска област	4,8	1,2	5,3	3,0	0,5	33,2	1,6	1,0	<i>Braničevska oblast</i>
Зајечарска област	4,4	1,2	2,9	2,9	0,6	14,4	2,0	0,8	<i>Zaječarska oblast</i>
Јабланичка област	2,1	0,9	2,2	0,5	0,2	14,0	0,9	0,7	<i>Jablanička oblast</i>
Нишавска област	2,3	0,8	2,9	1,3	0,4	17,7	1,0	0,7	<i>Nišavska oblast</i>
Пиротска област	2,7	0,9	1,4	3,3	1,1	13,5	1,3	0,4	<i>Pirotska oblast</i>
Подунавска област	3,7	1,0	5,9	2,1	0,3	25,6	0,8	0,7	<i>Podunavska oblast</i>
Пчињска област	2,0	1,0	1,4	0,9	0,6	16,8	1,2	0,4	<i>Pčinjska oblast</i>
Топличка област	2,7	0,8	1,8	1,2	0,3	12,3	0,9	0,6	<i>Toplička oblast</i>

Методолошка објашњења

Пољопривредно газдинство је технички и економски самостална производна јединица која има јединствено управљање и на којој привредно друштво, земљорадничка задруга, установа или друго правно лице, предузетник или породично пољопривредно газдинство обавља пољопривредну производњу као примарну или секундарну делатност.

У Попису пољопривреде 2012, под породичним пољопривредним газдинством подразумева се свака породична или друга заједница лица која заједно станују и заједнички троше своје приходе за подмиривање основних животних потреба (укључујући и самачко домаћинство), чији се чланови (један или више) баве пољопривредном производњом, било као примарном, било као секундарном активношћу, која има јединствено управљање, заједнички користи средства за производњу (земљиште, машине, објекте) и рад својих чланова, чији је носилац физичко лице и при томе:

- ▶ обрађује – користи 50 и више ари пољопривредног земљишта на којем обавља пољопривредну производњу, без обзира на то да ли је та производња намењена тржишту или не, или
- ▶ обрађује – користи мање од 50 ари пољопривредног земљишта, али обавља интензивну ратарску, воћарску, виноградарску, повртарску производњу и производњу цвећа (укључујући производњу под стакленицима и пластеницима), производњу печурака и сточарску производњу, односно обавља пољопривредну производњу која је намењена тржишту, или
- ▶ на дан 31. септембра 2012. гаји најмање:
 - два грла говеда, или
 - једно грло говеда и два грла ситне стоке (свиња, коза, оваца – заједно), или
 - пет грла оваца или пет грла коза, или три грла свиња, или
 - четири грла ситне стоке (свиња, коза, оваца – заједно), или
 - 50 грла живине, или
 - 20 пчелињих друштава.

Methodological explanations

Agricultural holding means any technically and economically independent production unit with a single management where an enterprise, farm cooperative, institution or other legal entity, unincorporated enterprise (sole proprietorship), or a family holding undertakes agricultural production either as a primary or secondary activity.

In the Census of Agriculture, family agricultural holding (hereinafter referred to as family holding) means every family or other community of people living together and sharing subsistence expenses out of their respective income (including single households), which members (one or more) are engaged in agricultural production, being either their primary or supplementary activity, having a single management, sharing joint production assets (land, machinery, buildings) and its members' labour, the holder of which is a physical persons, and is engaged as follows:

- ▶ *cultivates – uses 50 ares or more agricultural land for agricultural production, whether such production is intended for the market or not, or*
- ▶ *cultivates – uses less than 50 ares of agricultural land, however practises intensive crop farming, fruits growing, viticulture, growing of vegetables and flowers (including production under glasshouses and poly-tunnels), production of mushrooms and livestock raising, i.e. engages in other forms of agricultural production intended for the market, or*
- ▶ *A household which, as of 30 September 2012 raises no less than:*
 - *2 heads of cattle, or*
 - *1 head of cattle and 2 heads of small animals / pig, goat, sheep - in total, or*
 - *5 heads of sheep or 5 heads of goat, or*
 - *3 heads of pig, or*
 - *4 heads of small animals / pig, goat, sheep - in total, or*
 - *50 heads of poultry, or 20 colonies of bees.*



Због различите дефиниције породичног пољопривредног газдинства у Попису пољопривреде 2012. и Попису становништва, домаћинства и станова 2002. године, подаци ова два пописа нису у потпуности упоредиви.

Локација газдинства је место на коме се одвија целокупна пољопривредна производња или њен главни део.

Коришћено пољопривредно земљиште чине:

- ▶ пољопривредно земљиште на окућници,
- ▶ оранице и баште (укључујући и угаре),
- ▶ стални засади – воћњаци, виногради, расадници, засади корпарске врбе, површине под рогозом, рогачем, површине на којима се узгајају тартуфи, као и засади јелки подигнутих за продају (новогодишње јелке), и
- ▶ ливаде и пашњаци које је газдинство обрађивало – користило у посматраној пољопривредној години.

Подаци о коришћењу/обрађивању пољопривредног земљишта односе се на период од 1. октобра 2011. до 30. септембра 2012. године, односно на пољопривредну 2011/2012. годину.

У једној кошници може да буде једно пчелиње друштво или више њих, тако да укупан број кошница не мора бити једнак укупном броју пчелињих друштава.

Критични моменат Пописа пољопривреде је 30. септембар 2012. у 24 сата, тј. у поноћ између 30. септембра и 1. октобра 2012. године и односи се на број стоке и број властитих двоосовинских трактора.

Први резултати Пописа пољопривреде 2012. године могу се наћи и на сајту Републичког завода за статистику:

www.stat.gov.rs

и на сајту Пописа пољопривреде

www.popispoljoprivrede.stat.rs

Because of different definitions applied for family agricultural holding in the Census of Agriculture 2012 and in the Census of Population, Households and Dwellings 2002, the data are not fully comparable.

Location of the holding is the place where all agricultural production or its main part takes place.

Utilised agricultural area (UAA) comprises:

- ▶ *agricultural area used for kitchen garden,*
- ▶ *arable land (including fallow land)*
- ▶ *permanent crops – fruit plantations, vineyards, nurseries, and willow plantations, areas of carob tree, timothy, areas on which truffles are cultivated, as well as firs planted for commercial purposes (Christmas trees), and*
- ▶ *permanent grassland and pastures that the holding cultivated – used in the referent agricultural year.*

The data on the use/cultivation of agricultural area refer to the period from 1 October 2011 to 30 September 2012, i.e. to the agricultural year 2011/2012.

One bee hive may include one or several colonies of bees; therefore the total number of hives is not necessarily the same as the number of colonies of bees.

The critical moment of the Census of Agriculture is 30 September 2012 at 24:00, i.e. at midnight between 30 September and 1 October 2012 and it relates to the number of livestock and the number of owned two-axle tractors.

The first results of the Census of Agriculture 2012 can be found at the website of the Statistical Office of the Republic of Serbia

www.stat.gov.rs or

at the site of the Census of Agriculture 2012

www.popispoljoprivrede.stat.rs

Попис пољопривреде 2012. године у Републици Србији – први резултати
Census of Agriculture 2012 in the Republic of Serbia – First results

Рукопис припремили: Драгана Марковић и Драгана Погарчић
Text edited by: *Dragana Marković i Dragana Pogarčić*

Израда карата и графикона: Александра Вучићевић и Милан Шормаз
Map design and graphs: *Aleksandra Vučićević i Milan Šormaz*

Лектура: Емилија Видановић
Translated by: *Gordana Nedeljković*

РЕДАКЦИЈА

Руководилац: Зоран Јанчић

Чланови: Снежана Лакчевић, Сунчица Шестић, Олга Меловски Трпицац,
Љиљана Ђорђевић, Љиљана Секулић, Драган Поповић

EDITORIAL STAFF

Editor in chief: *Zoran Jančić*

Members: *Snežana Lakčević, Sunčica Šestić, Olga Melovski Trpinac,*
Ljiljana Đorđević, Ljiljana Sekulić, Dragan Popović

www.popispoljoprivrede.stat.rs
www.stat.gov.rs

Издаје и штампа

Републички завод за статистику, Београд, Милана Ракића 5
Телефон: 011 2412-922; Телефакс: 011 2411-260
Број страна: 24 • Тираж: 200

Published and printed by

The Statistical Office of the Republic of Serbia, Belgrade, 5 Milana Rakica St
Telephone: +381 11 2412922; Fax: +381 11 2411260
Number of pages: 24 • Circulation: 200

CIP - Каталогизација у публикацији
Народна библиотека Србије, Београд

631(497.11)"2012"(082)

ПОПИС пољопривреде 2012. године у
Републици Србији = 2012 Agricultural Census
: први резултати = first results / рукопис
припремили, text edited by Драгана Марковић
и Драгана Погарчић ; превод, translated by
Гордана Недељковић. - Београд : Републички
завод за статистику, 2013 (Београд :
Републички завод за статистику). - 22 стр. :
табеле ; 25 cm

Упоредо срп. текст и енгл. превод. - Тираж
200.

ISBN 978-86-6161-032-5

1. Уп. ств. насл. 2. Марковић, Драгана
[приређивач, сакупљач]

а) Пољопривреда - Србија - 2012 -

Статистика

COBISS.SR-ID 196165388