

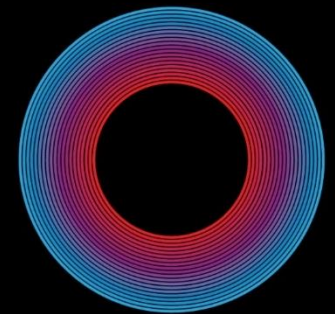
Presentation

Claudia Ochoa Pérez

Ministry of Environment – Peru

Forest Conservation National Program for Climate Change Mitigation

cochoa@minam.gob.pe / claudiochoa2005@gmail.com



LIMA COP20 | CMP 10
UN CLIMATE CHANGE CONFERENCE 2014

IPROMO

*Managing mountain resources and diversities:
the role of protected areas*

Ormea 8-18 July 2016

Education

Law and Sciences Policies / Environmental Law

- Ponticia Universidad Católica – Peru
- University of Wisconsin – Madison, US



Employment and main activities

Ministry of Environment – Peru: REDD+ focal point (Forest Conservation National Program for Climate Change Mitigation) - UNFCCC

Public polies and regulation: deforestation / forest degradation / climate change / economic incentives for conservation / protected areas




Other interests (volunteer work, hobbies etc.)



- Read
- Photography
- Walk
- Travel
- Peruvian jungle



Other interests (volunteer work, hobbies etc.)



- Read
- Photography
- Walk
- Travel
- Jungle



Concepts, evolution and implementation of REDD+ in Perú

Elements

1. REDD+ Strategy / Action Plan
2. National Reference Emissions Level
3. Monitoring of Forest
4. Safeguards

The image shows a screenshot of a website titled "HACIA UNA ESTRATEGIA NACIONAL SOBRE BOSQUES Y CAMBIO CLIMÁTICO". The website features a navigation menu with links for "ACERCA DE LA ENBCC", "OBJETIVOS", "COMISIÓN MULTISECTORIAL", "PUBLICACIONES", "PRENSA", and "CONTACTENOS". The main content area includes a photograph of six people standing together, with the text "CONSTRUYAMOS JUNTOS UNA ESTRATEGIA NACIONAL PARA ENFRENTAR LA DEFORESTACIÓN" and a sub-headline "Elaboración de estrategia está a cargo de Comisión Multisectorial Integrada por cinco ministerios, cuya Secretaría [...]". Below this, there are two smaller images: one showing a presentation slide titled "¡UNIRCIOS Y OH TU RI VITE!" and another showing a speaker at a podium. On the right side of the website, there are three interactive buttons: "Ingresa y aporta", "¿Por qué participar?", and "¿Cómo participar?". At the bottom right, there is a button labeled "Revisa la propuesta".



Concepts, evolution and implementation of REDD+ in Perú

Elements

1. REDD+ Strategy / Action Plan
2. National Reference Emissions Level
3. Monitoring of Forest
4. Safeguards

A screenshot of the ENBCC website. The header includes the title "HACIA UNA ESTRATEGIA NACIONAL SOBRE BOSQUES Y CAMBIO CLIMÁTICO" and navigation links. The main content area features a news article dated 14 Mayo, 2016, titled "ENBCC marcará la pauta enfrentar de manera integral pérdida de bosques." The article discusses the publication of the National Strategy on Forests and Climate Change (ENBCC) after a public consultation process. It mentions that the document collects inputs from various sectors, governments, and indigenous communities, and that a 10-day period for final inputs has been opened. A photograph of a forest stream is included. The article also notes that the ENBCC is a management document for public policies, programs, and actions, aimed at addressing deforestation and forest degradation. A sidebar on the right contains links to "Revisa la versión enriquecida", "Ingresa y aporta", and "¿Cómo participar?", along with a download link for the ENBCC information flow document in Spanish and English.

HACIA UNA ESTRATEGIA NACIONAL SOBRE BOSQUES Y CAMBIO CLIMÁTICO

ACERCA DE LA ENBCC OBJETIVOS COMISIÓN MULTISECTORIAL PUBLICACIONES PRENSA CONTACTÉNDOS

14 Mayo, 2016

ENBCC marcará la pauta enfrentar de manera integral pérdida de bosques.

DESPUÉS DE AMPLIO PROCESO DE CONSULTA SE PUBLICÓ PROPUESTA DE ESTRATEGIA NACIONAL SOBRE BOSQUES Y CAMBIO CLIMÁTICO PARA APORTES FINALES

- Documento recoge aportes de distintos sectores, gobiernos regionales y locales, pueblos indígenas y sociedad civil.
- Hay un plazo de 10 días hábiles, a partir de la fecha de publicación, para recoger los aportes finales para su aprobación.

Después de un amplio proceso de consulta ciudadana que permitió recoger los aportes de diferentes sectores del país, público y privado, a nivel nacional y regional, este viernes 13 de mayo se publicó en el portal web del Ministerio del Ambiente (MINAM) la propuesta de Estrategia Nacional sobre Bosques y Cambio Climático (ENBCC) para el conocimiento de la ciudadanía y recibir los últimos aportes antes de ser aprobada por la Presidencia de la República, según Resolución Ministerial N° 118-2016 – MINAM.

La ENBCC es el documento de gestión que marcará la pauta para el diseño e implementación de políticas públicas, programas, proyectos y acciones en general por parte de los diferentes ministerios, gobiernos regionales y locales, empresarios y organizaciones sociales, para enfrentar de manera integral la deforestación y degradación de nuestros bosques. La deforestación alcanza un nivel de pérdida de 118 mil hectáreas de bosques en promedio cada año, solo en nuestra Amazonía, y reduce nuestras oportunidades de desarrollo ([Ver Geobosques](#)).

Más de 1000 aportes a nivel nacional

El proceso participativo de la elaboración de la ENBCC estuvo a cargo de una Comisión Multisectorial Temporal conformada por representantes de cinco ministerios: MINAM, Ministerio de Agricultura y Riego (MINAGRI), Ministerio de Cultura (MINCU), Ministerio de Relaciones Exteriores (RREE), y Ministerio de Economía y Finanzas (MEF).

Durante el tiempo que duró el proceso participativo (desde setiembre 2015 hasta febrero 2016) se recogieron y

Revisa la versión enriquecida

Ingresa y aporta

¿Cómo participar?

ENBCC: Flujo de información*

(*) Basado en el Documento Preferido / Based on the Draft Document


(Castellano / English) download

Concepts, evolution and implementation of REDD+ in Perú

Elements

1. REDD+ Strategy / Action Plan
2. **National Reference Emissions Level**
3. Monitoring of Forest
4. Safeguards

Perú será uno de los cinco países de América Latina con herramienta oficial para medir deforestación y emisiones de carbono



París, 2 de diciembre.- A partir de enero del 2016, **el Perú se sumará a Brasil, Ecuador, Colombia y México** como uno de los pocos países que cuentan con un **Nivel de Referencia de Emisiones Forestales por Deforestación**. Esta herramienta será la base para la **medición, reporte y verificación de la reducción de emisiones de carbono forestal** y le permitirá al Perú implementar actividades REDD+ para desacelerar, frenar y revertir la pérdida sus bosques.

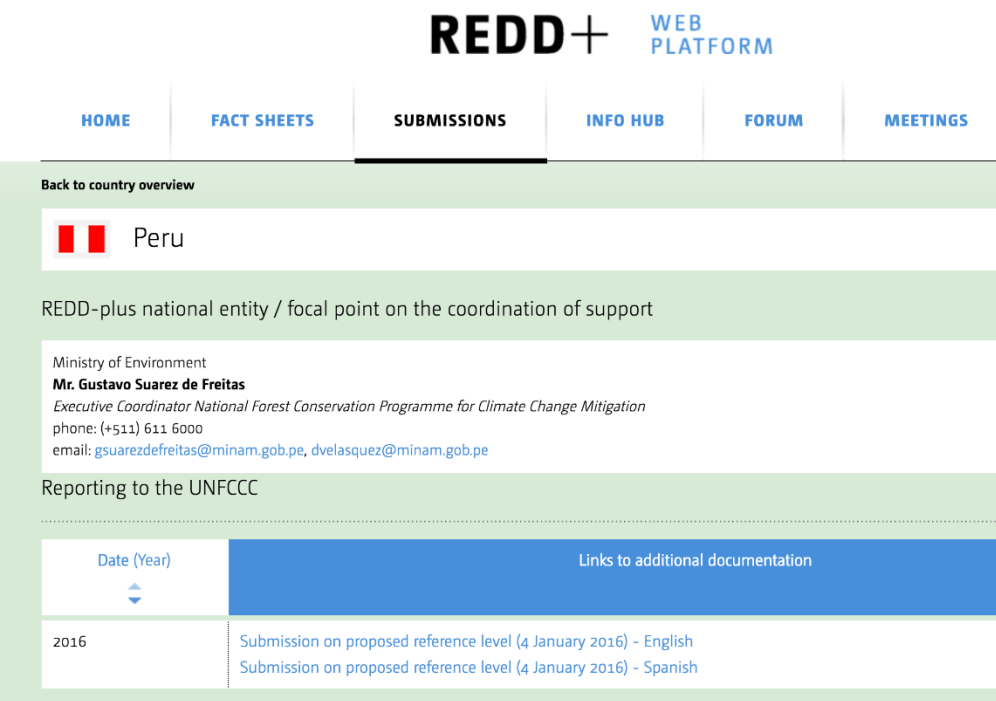
El ministro del Ambiente, Manuel Pulgar-Vidal entregó la última versión del documento a la **Convención Marco de las Naciones Unidas para el Cambio Climático (CMNUCC)** a través de su Secretaria Ejecutiva, Christiana Figueres, esta tarde en el **Pabellón Perú de la COP21 de París**.



Concepts, evolution and implementation of REDD+ in Perú

Elements

1. REDD+ Strategy / Action Plan
2. National Reference Emissions Level
3. Monitoring of Forest
4. Safeguards



The screenshot shows the 'SUBMISSIONS' page for Peru on the REDD+ Web Platform. The navigation bar includes HOME, FACT SHEETS, SUBMISSIONS (active), INFO HUB, FORUM, and MEETINGS. Below the navigation, there is a 'Back to country overview' link, the Peru flag, and the text 'Peru'. The main content area is titled 'REDD-plus national entity / focal point on the coordination of support' and lists contact information for the Ministry of Environment, including the name Mr. Gustavo Suarez de Freitas, his title as Executive Coordinator of the National Forest Conservation Programme for Climate Change Mitigation, and contact details (phone: +511 611 6000, email: gsuarezdefreitas@minam.gob.pe, dvelasquez@minam.gob.pe). Below this, it says 'Reporting to the UNFCCC'. A table follows with a dropdown menu for 'Date (Year)' set to 2016 and a column for 'Links to additional documentation'. The table lists two submissions: 'Submission on proposed reference level (4 January 2016) - English' and 'Submission on proposed reference level (4 January 2016) - Spanish'.

Date (Year)	Links to additional documentation
2016	Submission on proposed reference level (4 January 2016) - English Submission on proposed reference level (4 January 2016) - Spanish



Concepts, evolution and implementation of REDD+ in Perú

Elements

1. REDD+ Strategy / Action Plan
2. National Reference Emissions Level
3. Monitoring of Forest
4. Safeguards

DECRETO LEGISLATIVO N° 1220

EL PRESIDENTE DE LA REPÚBLICA

POR CUANTO:

Que, mediante Ley N° 30336 el Congreso de la República ha delegado en el Poder Ejecutivo la facultad de legislar en materia de fortalecimiento de la seguridad ciudadana, lucha contra la delincuencia y el crimen organizado, por un plazo de noventa (90) días calendario;

Que, el literal a) del artículo 2 del citado dispositivo legal, establece la facultad de legislar sobre las siguientes materias; fortalecer la seguridad ciudadana, la lucha contra la delincuencia y el crimen organizado, en especial para combatir el sicariato, la extorsión, el tráfico ilícito de drogas e insumos químicos, la usurpación, y tráfico de terrenos y la tala ilegal de madera;

Que, el Estado peruano impulsa el control y protección de los recursos forestales maderables, por lo que es necesario adoptar las medidas que permitan combatir eficazmente la tala ilegal de madera;

De conformidad con lo establecido en el literal a) del artículo 2 de la Ley N° 30336 - Ley que delega en el Poder Ejecutivo la Facultad de Legislar en Materia de Seguridad Ciudadana, Fortalecer la Lucha Contra la Delincuencia y el Crimen Organizado, y el artículo 104 de la Constitución Política del Perú;

Con el voto aprobatorio del Consejo de Ministros; y, Con cargo de dar cuenta al Congreso de la República; Ha dado el Decreto Legislativo siguiente:

DECRETO LEGISLATIVO QUE ESTABLECE MEDIDAS PARA LA LUCHA CONTRA LA TALA ILEGAL

Capítulo I
Disposiciones Generales

Artículo 1.- Objeto
Declárese de necesidad pública, interés nacional y de ejecución prioritaria las acciones de interdicción contra

4.2 Instrumentos del delito: Maquinarias, embarcaciones, vehículos, equipos, montacargas, cargadores frontales, retroexcavadoras, camiones tronqueros, volquetes, sierras, motores, generadores de energía eléctrica, tractores forestales, camiones cisterna que provean combustible o agua y otros equipos, vehículos, embarcaciones fluviales o maquinaria, independientemente de su potencia, tamaño, volumen o capacidad de carga o cualquier bien o insumo, utilizado en la comisión y desarrollo del delito.

4.3 Objetos sobre los que recae el delito: Productos forestales maderables que se encuentren al estado natural o con transformación cuyo origen ilícito no pueda ser probado ante el requerimiento de la autoridad competente.

4.4 Decomiso Especial: Medida de coacción extraordinaria autónoma y especial dispuesta por el Ministerio Público, mediante la cual se declara el dominio de los objetos sobre los que recae el delito a favor del Estado y/o la pérdida de titularidad de los instrumentos del delito, por estar vinculados con actividades ilegales.

Asimismo, respecto de los objetos sobre los que recae el delito, el Ministerio Público dispone la recuperación de éstos, a favor del Estado, en tanto son Patrimonio de la Nación.

CAPÍTULO II DEL RESPONSABLE DE LA ACCIÓN Y OTROS PARTICIPANTES

Artículo 5.- Del responsable de la acción

El Ministerio Público es titular de la acción de interdicción contra la tala ilegal y ejerce sus funciones de conformidad con las normas y reglamentos que garantizan la seguridad, conservación, seguimiento, control y cadena de custodia de los instrumentos y objetos sobre los que recae el delito.

Respecto de los objetos sobre los que recae el delito y ante la ausencia probatoria que ampare su origen legal, el Ministerio Público presume que estos forman parte del Patrimonio de la Nación y dispone su devolución al Estado.

Artículo 6.- Instituciones Intervinientes y solicitantes

Todas las entidades del Estado coadyuvan con el Ministerio Público para el cumplimiento del presente Decreto Legislativo en el marco de sus competencias.



REDD+ National Registry – Peru26

Plataforma Nacional de Información de los Mecanismos de Retribución por Servicios Ecosistémicos

Ministerio del Ambiente

PERU PROGRESO PARA TODOS

Inicio REDD+ Hidrológicos

Regístrate Iniciar sesión

Mapa de Fichas

Mapa Satélite

Guayaquilo Ecuador

Perú

Lima

DUSU

ACRE

Porto Velho

AMAZONAS

RONDONIA

La Paz

Bolivia

Cochabamba

Leyenda Puntos

- 1
- 2 - 10
- 11 - 100
- 101 - 1000
- 1001 - 10000
- > 100000

Google

Datos de mapas ©2015 Google, INEGI Términos de uso

MOORE FOUNDATION

ROBQUES

kfw

REDD+

CIAT

Copyright © Todos los Derechos Reservados

<http://minam.ciat.cgiar.org/>

PERU Ministerio del Ambiente

PNSE PLATAFORMA NACIONAL DE SERVICIOS ECOSISTÉMICOS

Trabajando por los Ecosistemas

Inicio Normativa Inscribe tu Iniciativa Buscador Atención al Ciudadano

Parque Nacional del Manu

Conceptos

¿Qué son los servicios ecosistémicos?

Los servicios ecosistémicos son aquellos beneficios económicos, sociales y ambientales que se derivan de los ecosistemas. Algunos ejemplos de servicios ecosistémicos son: regulación hídrica en cuencas, el mantenimiento de la biodiversidad, la regulación y almacenamiento de carbono, la fijación atmosférica, la provisión de recursos pesqueros, etc.

Mapa Ecosistémico

Mapa

Perú

Mapa Ecosistémico

Noticias / Imágenes / Videos

En Chile se rediseña el Plan Nacional de Manejo del Parque Nacional Torres del Paine

Tiene un nuevo plan de manejo el Parque Nacional de la Cordillera Real

En Arequipa se realiza el primer taller de consulta pública para el Plan de Manejo del Parque Nacional de la Cordillera Real

SINIA

CIAT

COICA

ROBQUES

COICA

PERU PROGRESO PARA TODOS

<http://servicioecosistemas.minam.gob.pe/>

REDD+ National Registry - Peru

The Registry Public View provides transparency and information to the public regarding Peru's program.

The public website includes the following pages:

A Homepage with Maps depicting forested land areas for various regions in Peru, Charts displaying Deforestation Trends, and information about Trends, Laws, Policies, Organizational Frameworks and Funding Sources.

A Deforestation page displaying information about Deforestation per jurisdiction and administrative region.

A Carbon Accounting page comparing the National Reference Level to historical emissions in a particular jurisdiction or administrative region.

And a Public Registry page which consolidates key data regarding Projects, Initiatives, Credits and National reductions.

Documento de Identidad	Nombre ^	Estándar	Tipo de proyecto	Estándar ↓	Certificación adicional	Validador	Desarrollador	Bioma/Provincia	Detalles
944	Alto Mayo Conservation Initiative	Estándar de carbono verificada	REDD	Activo	Climate, Community and Biodiversity	SCS Global Services	Conservation International	Amazonia/Amazonas, San Martin	Mostrar
958	BIDCORREDOR MARTIN SAGRADO REDD+ PROJECT	Estándar de carbono verificada	REDD	Activo	Climate, Community and Biodiversity	SCS Global Services	Pur Projet	Amazonia/San Martin	Mostrar
		Estándar de carbono verificada	Afforestation / Reforestation					Amazonia/San Martin	
985	Cordillera Azul National Park REDD Project	Estándar de carbono verificada	REDD	Activo	Climate, Community and Biodiversity	SCS Global Services	Atthelia Climate Fund	Amazonia/Huanuco, Loreto, San Martin, Ucayali	Mostrar
PL1218	Evo Kuisaj Ese Eja Cuana, To Mitigate Climate Change, Madre de Dios - Perú	Estándar de carbono verificada	REDD	En proceso de ...		AENOR	AIDER	Amazonia/Madre De Dios	Mostrar



REDD+ National Registry - Peru

The Registry Public View provides transparency and information to the public regarding Peru's program.

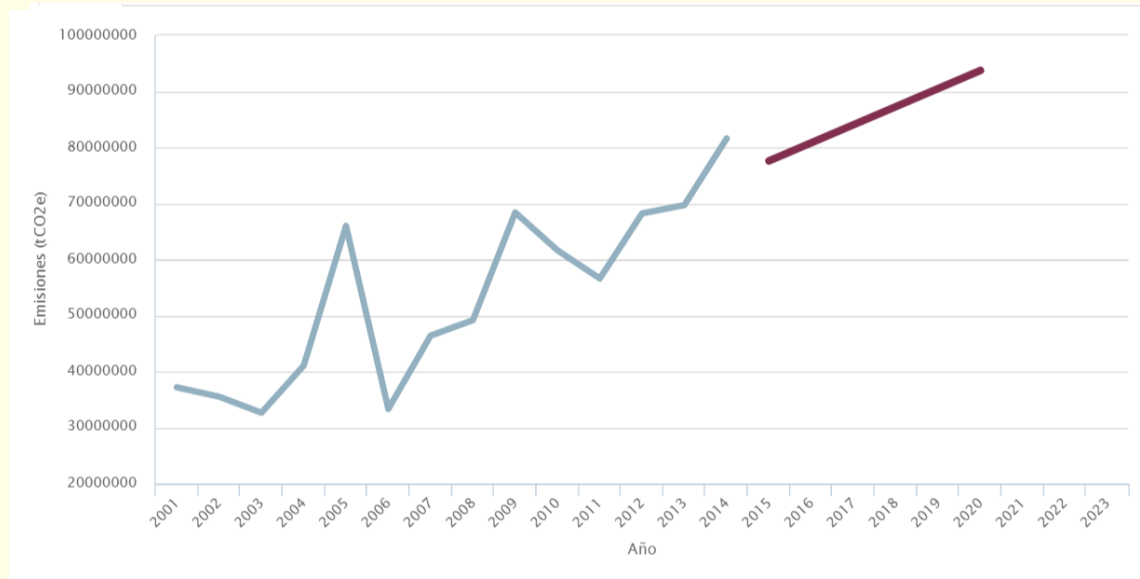
The public website includes the following pages:

A Homepage with Maps depicting forested land areas for various regions in Peru, Charts displaying Deforestation Trends, and information about Trends, Laws, Policies, Organizational Frameworks and Funding Sources.

A Deforestation page displaying information about Deforestation per jurisdiction and administrative region.

A Carbon Accounting page comparing the National Reference Level to historical emissions in a particular jurisdiction or administrative region.

And a Public Registry page which consolidates key data regarding Projects, Initiatives, Credits and National reductions.



REDD+ National Registry - Peru

The Registry Public View provides transparency and information to the public regarding Peru's program.

The public website includes the following pages:

A Homepage with Maps depicting forested land areas for various regions in Peru, Charts displaying Deforestation Trends, and information about Trends, Laws, Policies, Organizational Frameworks and Funding Sources.

A Deforestation page displaying information about Deforestation per jurisdiction and administrative region.

A Carbon Accounting page comparing the National Reference Level to historical emissions in a particular jurisdiction or administrative region.

And a Public Registry page which consolidates key data regarding Projects, Initiatives, Credits and National reductions.

