



Organización de las Naciones  
Unidas para la Alimentación  
y la Agricultura

15 de junio 2022

# Principales actividades y retos regionales de la Alianza Mundial por el Suelo

9ª Asamblea plenaria Regional  
**Alianza por el Suelo  
de Latinoamérica  
y el Caribe**





# Instrumentos jurídicos sobre el suelo SOILEX

Portal de Suelos de la FAO



SoiLEX - Instrumentos jurídicos relacionados con el suelo y la gobernanza del suelo

**SoiLEX es una base de datos mundial** que tiene por objeto facilitar el acceso a la información sobre los instrumentos jurídicos existentes en materia de protección del suelo y prevención de la degradación del suelo. La plataforma se creó en coordinación con **FAOLEX**, que es hasta la fecha una de las mayores bases de datos de marcos e instrumentos jurídicos relacionados con la ordenación de los recursos naturales, la alimentación y la agricultura.

Los instrumentos jurídicos y normativos pueden buscarse por perfiles de países o por palabras clave relacionadas con el suelo. La información proporcionada por la base de datos permite a los usuarios disponer del documento completo, así como de un resumen detallado de su contenido, centrándose principalmente en el propósito y los objetivos específicos del instrumento.

La plataforma está administrada por la Alianza Mundial por el Suelo, en el marco de la División de Tierras y Aguas de la FAO. Si está interesado en saber más sobre SoiLEX y desea contribuir a su desarrollo y mantenimiento, **envíenos un correo electrónico** o responda al cuestionario de SoiLEX para su país **aquí**.

Country/Territory

- select -

Responda al cuestionario de su país

- ✓ - Incluyendo la legislación que falta;
- ✓ - Indicando qué instrumentos jurídicos ya no son válidos;
- ✓ - Incluyendo palabras clave

mérica y el Caribe | 15 de junio 2022



# Red Internacional de Suelos Negros, INBS

## ➤ Miembros de la region LAC

Argentina

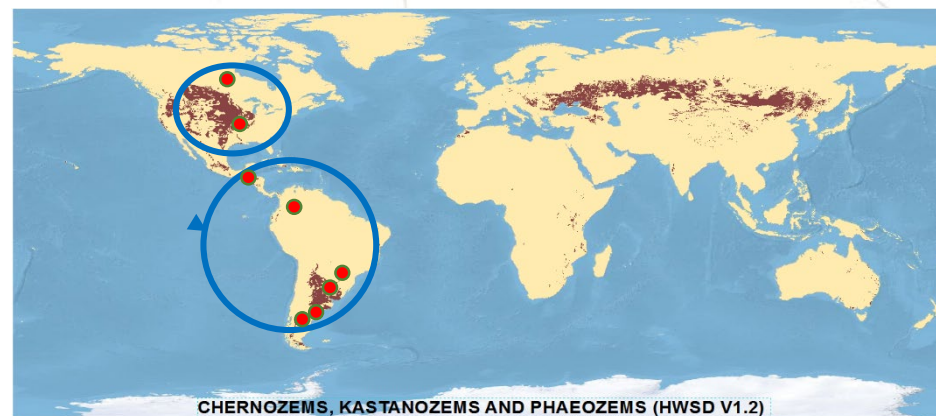
Mexico

Brazil

Uruguay

Colombia

Chile



## ➤ Lanzamiento del Mapa Global de Distribución de Suelos Negros (GBSmap) en mayo de 2022

## ➤ Lanzamiento de la Institución Internacional de Investigación de Suelos Negros el 10 de junio de 2022

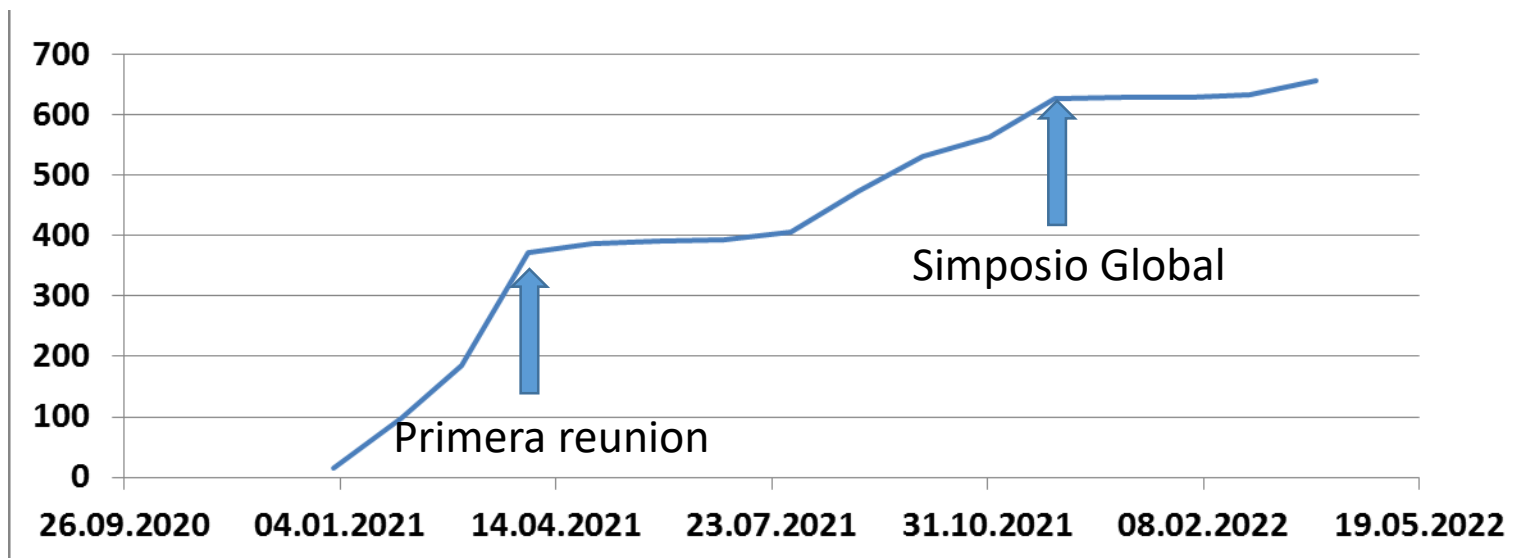
# Red Internacional de Suelos Negros, INBS

## Se ruega a los puntos focales:

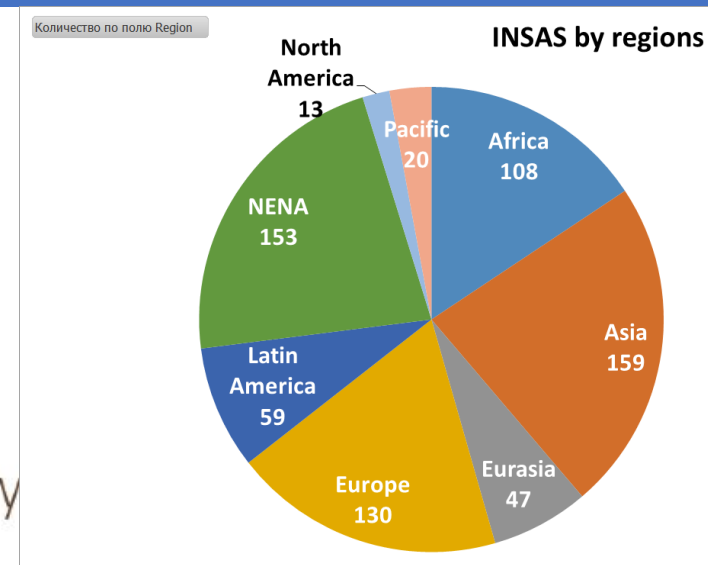
- ✓ Animar a los países con suelos negros a unirse al INBS.
- ✓ Apoyar la aplicación del plan de trabajo de la INBS, incluida la asistencia financiera.
- ✓ Fomentar la preparación de un acuerdo internacional global para la protección, conservación y gestión sostenible de los suelos negros en el marco de la INBS.

# Red Internacional de Suelos afectados por sales, INSAS

- 689 miembros de 124 países
- Primera reunión de INSAS en abril de 2021 - Presidencia de INSAS - Grupos de trabajo
- Simposio Mundial sobre Suelos Afectados por la Sal del 20 al 22 de octubre de 2021. Actas y documentos de resultados disponibles en la página web de INSAS: <https://www.fao.org/global-soil-partnership/insas/en/>
- 9 recomendaciones principales (evaluación, mapeo, practicas de manejo, políticas)



## America Latina y el Caribe – 59 miembros





# Red Internacional de Suelos afectados por sales, INSAS

Grupo de trabajo	Productos para 2021-2022	Expertos TOTAL / LAC	Países TOTAL / LAC
<b>SAS &amp; Evaluación</b>	Metodología armonizada para el mapeo de SAS	132 / 12	57 / 6 (Bol, Bra, Chl, Col, Ecu, Mex)
<b>SAS &amp; Manejo sostenible</b>	Base de datos de prácticas	152 / 8	67 / 6
<b>SAS &amp; Cultivos</b>	Escenarios de producción	61 / 4	31 / 3
<b>SAS &amp; Agua</b>	Manual para el manejo de aguas	127 / 8	58 / 5


- ✓ **Se ruega a los puntos focales:**
- ✓ Animar a los países con suelos afectados por sales a unirse a INSAS y participar en los grupos de trabajo. Cualquier organización puede unirse en línea
- ✓ Animar a los gobiernos de países con problemas de salinidad y sodicidad a facilitar la aplicación de los resultados del Simposio Mundial sobre SAS;
- ✓ Movilizar recursos que contribuyan a la gestión sostenible de los SAS

# Red Internacional sobre biodiversidad de suelos, NETSOB



Como resultado del Simposio mundial de Biodiversidad desarrollado en abril de 2021, se crearon 4 grupos de trabajo:

- 1: medición, evaluación y seguimiento de la biodiversidad del suelo.
- 2: uso y gestión sostenibles, y conservación de la biodiversidad del suelo.
- 3: economía de la biodiversidad del suelo.
- 4: políticas e instrumentos jurídicos relacionados con la biodiversidad del suelo

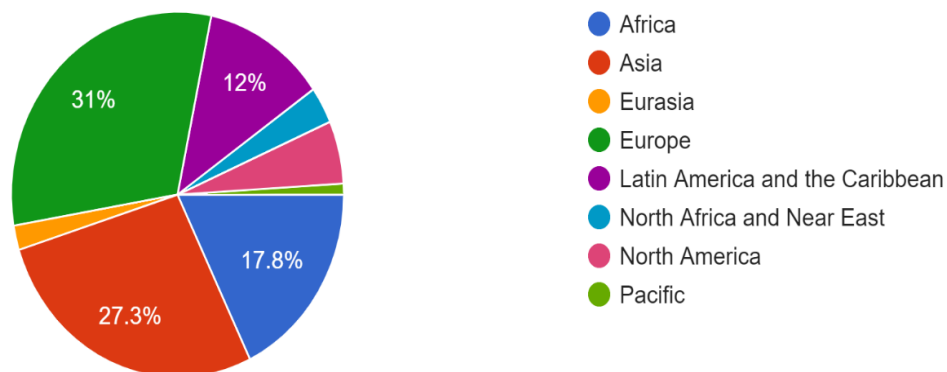


# Red Internacional sobre biodiversidad de suelos, NETSOB



What region are you located in/or which region do you currently operate?

920 responses



## Se ruega a los puntos focales

- ✓ Animar a entidades o investigadores con experiencia en biodiversidad del suelo, la micro, meso o macrofauna, a formar parte de NETSOB y participar en los grupos de trabajo.

## NETSOB formato de registro

<https://forms.gle/6PFoGZUhtDZ2hkS7A>

## Persona de contacto

[Rosa.CuevasCorona@fao.org](mailto:Rosa.CuevasCorona@fao.org)



# Red Internacional sobre la Contaminación del Suelo, INSOP



- Centrada en minimizar la contaminación del suelo y lograr el objetivo global de **Contaminación Cero**
- Apoyar y facilitar los esfuerzos conjuntos para reducir los riesgos de contaminación del suelo y remediar eficazmente las zonas ya contaminadas

## 6 áreas de trabajo

- Evaluación
- Cartografía
- Vigilancia y control normativo
- Sostenibilidad y remediación
- Inocuidad de los alimentos
- Interacción contaminación suelo-agua el

### Cooperación de INSOP con otras redes:

- GLOSOLAN: Métodos y equipamiento para contaminantes del suelo.
- INSII: Datos espaciales sobre la distribución de los suelos contaminados.
- NETSOB: Remediación y gestión de suelos contaminados
- INFA: Prevenir la contaminación del suelo por el uso de fertilizantes




# Red Internacional sobre la Contaminación del Suelo, INSOP

País	Miembros de INSOP
Argentina	4
Brasil	5
Chile	4
Colombia	5
Ecuador	1
Jamaica	1
México	3
Perú	1
Trinidad and Tobago	3
Venezuela	1
<b>Total ASLAC</b>	<b>28</b>
<b>Total INSOP</b>	<b>413</b>

Se ruega a los puntos focales que:

- ✓ Animen a expertos nacionales a unirse a la Red
- ✓ Contribuyan a los llamamientos sobre información de instrumentos legales y otros datos
- ✓ Divulguen la existencia de la Red



# Estado Mundial del Recurso Suelo - 2025

El informe estará dividido en dos partes:

- Actualización de los riesgos a las funciones del Suelo
- Evaluaciones regionales del estado de los suelos en 2025

El Comité Editorial del ITPS colaborará con las Alianzas Regionales del Suelo en la selección de expertos para cada región

## Calendario:

Jul 22 - dic 22: Selección de expertos

Abr 23 – mar 24: Evaluación

Abr 24 – sept 24: Capítulos regionales

Oct 24 – Dic 24 Revisión de capítulos regionales

Ene – Mar 25 Revisión final del ITPS

**Día Mundial del Suelo 2025: Publicación**





# Simposio Mundial sobre los Suelos y la Nutrición

## 26 – 29 Julio 2022



### TEMA 1:

SITUACIÓN Y  
TENDENCIAS DEL  
BALANCE GLOBAL DE  
NUTRIENTES DEL SUELO



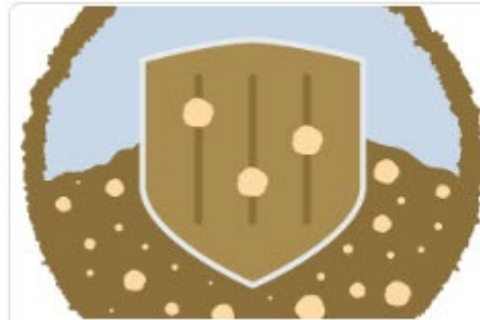
### TEMA 2:

GESTIÓN SOSTENIBLE  
DEL SUELO PARA LA  
SEGURIDAD  
ALIMENTARIA Y UNA  
MEJOR NUTRICIÓN



### TEMA 3:

IMPACTOS DE LA  
GESTIÓN DE LOS  
NUTRIENTES DEL SUELO  
EN EL MEDIO AMBIENTE  
Y EL CAMBIO CLIMÁTICO



### TEMA 4:


GOBERNANZA DE LA  
FERTILIDAD Y LOS  
NUTRIENTES DEL SUELO



# Día Mundial del Suelo 2022

## Convocatorias abiertas

Día mundial del suelo, 5 de diciembre

	<a href="#">Sobre</a>	<a href="#">Material de campaña</a>	<a href="#">Concurso de libros</a>	<a href="#">Concurso de carteles</a>	<a href="#">Logo</a>	<a href="#">Premio DMS</a>	<a href="#">Premio Glinka</a>	<a href="#">Eventos mundiales</a>
---	-----------------------	-------------------------------------	------------------------------------	--------------------------------------	----------------------	----------------------------	-------------------------------	-----------------------------------



9ª Asamblea plenaria Regional | Alianza por el Suelo de Latinoamérica y el Caribe | 15 de junio 2022



# Nuevos puntos focales y Alianzas Nacionales

Solicite la reunion de bienvenida a la AMS ✓



## WHAT IS A NFPs?



- A **NATIONAL FOCAL POINT** is officially appointed by each FAO Member to **enhance the communication with the GSP Secretariat**.
- **CONTACT INFORMATION** of the designated focal point includes as a minimum:
  - (1) **Name and title**
  - (2) **Institution and position**
  - (3) **Postal address**
  - (4) **Email**

**ALERT US in case of a change of focal point!**

✉ EMAIL: [GSP-Secretariat@fao.org](mailto:GSP-Secretariat@fao.org)

Promoting sustainable soil management for all

## Global Soil Partnership

Home Overview Partnerships ITPS Technical networks Areas of work Resources

**ESPACIO RESERVADO**

- Africa
- Asia
- Europe
- Latin America and the Caribbean
- Pacific
- Near East and North Africa
- North America
- National Soil Partnerships

## Existing National Soil Partnership

A number of countries have already established their National Soil Partnership. They include Brazil, Colombia, Costa Rica, Cuba, Italy, Malawi, Mongolia, Nicaragua, Philippines, Portugal, Ukraine, and Thailand.

*More countries are currently in the process of establishing theirs.*



BRAZIL

National Soil Partnership

[Read more](#)



COLOMBIA

National Soil Partnership

[Read more](#)



COSTA RICA

National Soil Partnership

[Learn more](#)





Organización de las Naciones  
Unidas para la Alimentación  
y la Agricultura

**Muchas gracias  
por su atención**

[carolina.oliverasanchez@fao.org](mailto:carolina.oliverasanchez@fao.org)

